

... gobernar para alcanzar una revolución por el bienestar.

PLAN INTEGRAL DE TRABAJO PROVINCIA DE PICHINCHA PROCESO ELECTORAL 2023

1. DIAGNÓSTICO DE LA SITUACIÓN ACTUAL

1.1. Descripción de la provincia de Pichincha:¹

Pichincha es una de las 24 provincias que conforman la República de Ecuador. Su capital es la ciudad de Quito (fundada el 06 de diciembre de 1534). Se encuentra ubicada al norte del país, en la región geográfica conocida como Sierra. Está constituida por ocho cantones:

Cantones	Cabeceras cantonales
Cayambe	Cayambe
Mejía	Machachi
Pedro Moncayo	Tabacundo
Pedro Vicente Maldonado	Pedro Vicente Maldonado
Puerto Quito	Puerto Quito
Distrito Metropolitano de Quito	Quito
Rumiñahui	Sangolquí
San Miguel de Los Bancos	San Miguel de Los Bancos

Pichincha se encuentra a 2.816 msnm y tiene los siguientes linderos: al Norte, la provincia de Imbabura; al Sur, la provincia de Cotopaxi; al Este, la provincia de Sucumbíos; y, al Oeste, la provincia de Santo Domingo de los Tsáchilas. Su población es de 2'576.287 (según el censo de población y vivienda de 2010) y su extensión territorial es de 9.612 km². Su clima es variable de acuerdo con la altura. Existen zonas con clima tropical húmedo y monzón al occidente de la provincia. Los climas mesotérmicos, húmedo y seco, semihúmedo, de páramo y gélido se encuentran en el centro y en el sector oriental, con una temperatura que oscila entre los ocho y veinticuatro grados centígrados.

¹ <https://www.pichincha.gob.ec/pichincha/datos-de-la-provincia/95-informacion-general>



En los ocho cantones de la provincia de Pichincha existe gran variedad de atractivos turísticos. Los turistas pueden apreciar diversidad de flora y fauna, espacios recreativos naturales y de valor cultural. Por ejemplo, en la ciudad de Quito, declarada por la UNESCO como *Patrimonio Cultural de la Humanidad*, se aprecian una serie de tesoros coloniales, entre ellos: iglesias, conventos y museos, como San Francisco, La Compañía de Jesús, La Merced, San Agustín y Santo Domingo. En los alrededores de Quito también se puede visitar una variedad de atracciones como: la Ciudad Mitad del Mundo, el Santuario de El Quinche, las Tolas de Cochasquí y la Caldera del Pululahua; y, en los nevados y volcanes que circundan la capital de la provincia, se puede practicar senderismo y andinismo. Existen fuentes termales y minerales en Machachi, San Antonio, Alangasí, Cunuyacu, entre otras; y, existen importantes manifestaciones culturales que se realizan en Cayambe, Tabacundo, Sangolquí y el Quinche.

El eje hidrográfico de la provincia está constituido por dos ríos principales: Guayllabamba y Blanco, sus afluentes y ríos menores. Sus aguas poseen un caudal constante que permite a los turistas sumergirse en ellos o practicar varios deportes extremos como: rafting, descenso de cascadas, kayak, entre otros. La provincia de Pichincha se encuentra en el centro del planeta, rodeada por montañas y valles. Convergen en este lugar, una exuberante vegetación, fértiles llanos, páramos y gran biodiversidad de fauna. La Provincia de Pichincha cuenta con numerosos volcanes, pertenecientes al cinturón volcánico de los Andes. Algunos de éstos se encuentran activos, es decir que han tenido erupciones probables o verificadas en los últimos 10.000 años. Los cráteres de esta provincia son variados, tanto en forma como en emplazamiento tectónico. Entre los volcanes más imponentes se encuentran: el Rucu Pichincha, Guagua Pichincha, Pululahua, Illinizas, Antisana, Cayambe y Rumiñahui.

La provincia de Pichincha está situada en la región central o Sierra, hacia el norte del territorio ecuatoriano. Esta ubicación geográfica le confiere su condición de ecuatorial, andina y volcánica. Es ecuatorial debido a que está atravesada por la línea equinoccial; es andina por encontrarse entre las dos cordilleras de los Andes; y, es volcánica porque se sitúa cerca del macizo montañoso del Pichincha. Se ubica dentro de la hoya del río Guayllabamba, que abre una brecha en la cordillera para avanzar hasta el Pacífico. Esta hoya está rodeada de un imponente cinturón de volcanes como: Cotopaxi, Antisana, Sincholagua y Cayambe, en la cordillera oriental. En la occidental: los Illinizas, Atacazo, Pichincha y Pululahua. El Guagua-Pichincha presenta huellas de actividad post-eruptiva y se encuentra sometido a continua investigación. Al sureste del Cayambe se levanta el Saraurco, que no tiene caracteres volcánicos. Los nudos que encierran a la hoya por el norte y por el sur están formados por los volcanes apagados: Rumiñahui y Pasochoa, ubicados al sur, en el nudo de Tiopullo, el Fuya-Fuya y Colongal al norte, en el nudo de Mojanda. En el centro de la hoya se levanta un montículo de formación volcánica: el Ilaló, en cuyas faldas se encuentran fuentes termales, que se han aprovechado para los balnearios de Alangasí, El Tingo y Cunuyacu.

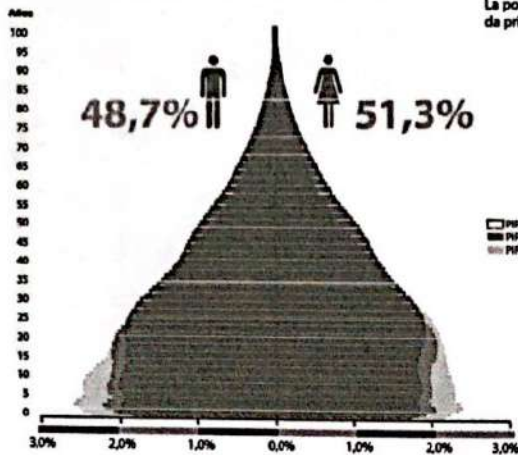
1.2. Indicadores de la provincia de Pichincha (información oficial referencial):

Cuadro 1: estructura de la población²

² <https://www.ecuadorencifras.gob.ec/wp-content/descargas/Manu-lateral/Resultados-provinciales/pichincha.pdf>.



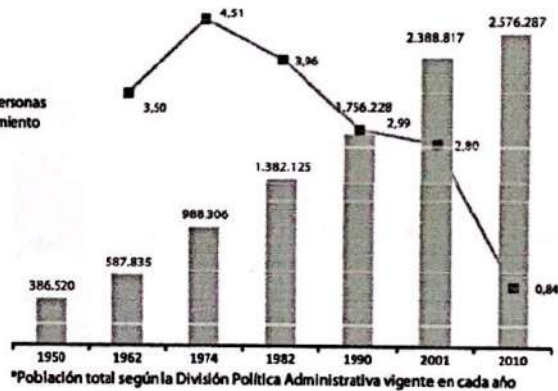
¿QUÉ EDAD TENEMOS LOS PICHINCHANOS?



La población de la provincia de Pichincha, según el Censo del 2010, se encuentra distribuida principalmente en edades jóvenes hasta los 29 años.

Rango de edad	2010	%	2010	%
De 0 y más años	2.829	0,3%	1.419	0,1%
De 90 a 94 años	6.794	0,3%	4.639	0,2%
De 85 a 89 años	11.032	0,3%	10.700	0,4%
De 80 a 84 años	17.445	0,6%	20.187	0,8%
De 75 a 79 años	25.513	1,1%	27.990	1,1%
De 70 a 74 años	35.568	1,5%	40.040	1,6%
De 65 a 69 años	43.818	1,8%	57.014	2,2%
De 60 a 64 años	54.407	2,3%	72.702	2,8%
De 55 a 59 años	66.296	2,8%	84.387	3,7%
De 50 a 54 años	92.254	3,9%	114.630	4,4%
De 45 a 49 años	247.627	10,4%	142.826	5,5%
De 40 a 44 años	110.756	4,0%	154.206	6,0%
De 35 a 39 años	141.919	5,0%	180.504	7,0%
De 30 a 34 años	163.413	6,0%	208.179	8,1%
De 25 a 29 años	182.114	7,0%	238.668	9,3%
De 20 a 24 años	204.363	8,0%	246.050	9,6%
De 15 a 19 años	249.075	10,4%	238.705	9,3%
De 10 a 14 años	246.651	10,3%	241.334	9,4%
De 5 a 9 años	243.651	10,2%	244.844	9,5%
De 0 a 4 años	242.729	10,2%	236.893	9,2%
Total	2.802.017	100,0%	2.576.287	100,0%

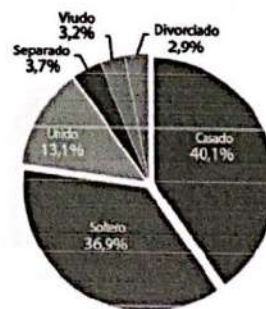
¿CUÁNTOS SOMOS Y CUÁNTO HEMOS CRECIDO?




Cuadro 2: características generales de la población³

¿QUÉ ESTADO CONYUGAL TENEMOS LOS PICHINCHANOS?

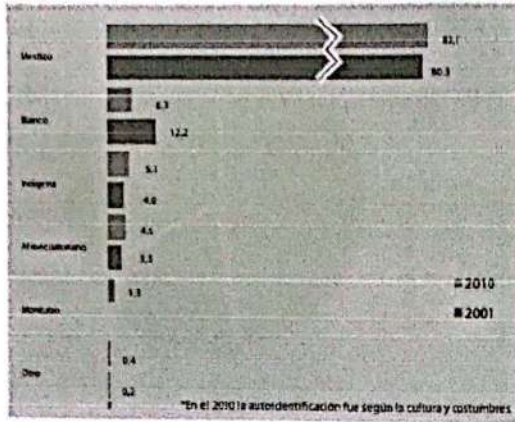
Estado Conyugal	Total	Hombres	Mujer
Casado	801.113	41,2%	39,2%
Soltero	735.944	39,0%	34,9%
Unido	261.701	13,5%	12,8%
Separado	73.963	2,8%	4,6%
Viudo	64.285	1,4%	4,9%
Divorciado	58.577	2,1%	3,7%



³ Ibidem.



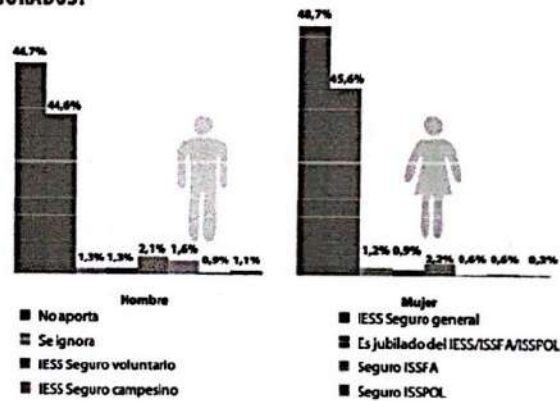
¿CÓMO NOS AUTOIDENTIFICAMOS*?



¿QUÉ CANTIDAD DE HAB. DE PICHINCHA ESTÁN ASEGURADOS?

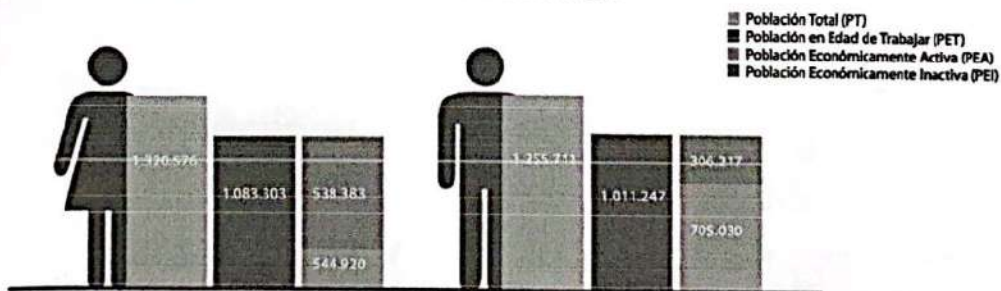
Aporte o afiliación*	Personas
No aporta	552.218
IESS Seguro general	522.883
Se ignora	14.965
Es jubilado del IESS/ISSFA/ISSPOL	14.807
IESS Seguro voluntario	25.130
Seguro ISSFA	13.516
IESS Seguro campesino	8.761
Seguro ISSPOL	8.915

*Personas ocupadas de 18 años y más.




Cuadro 3: actividades económicas de la población⁴

¿CUÁL ES LA ESTRUCTURA DE LA POBLACIÓN ECONÓMICAMENTE ACTIVA?



* La Población en Edad de Trabajar y la PEA se calculan para las personas de 10 años de edad y más.

⁴ Ibidem.



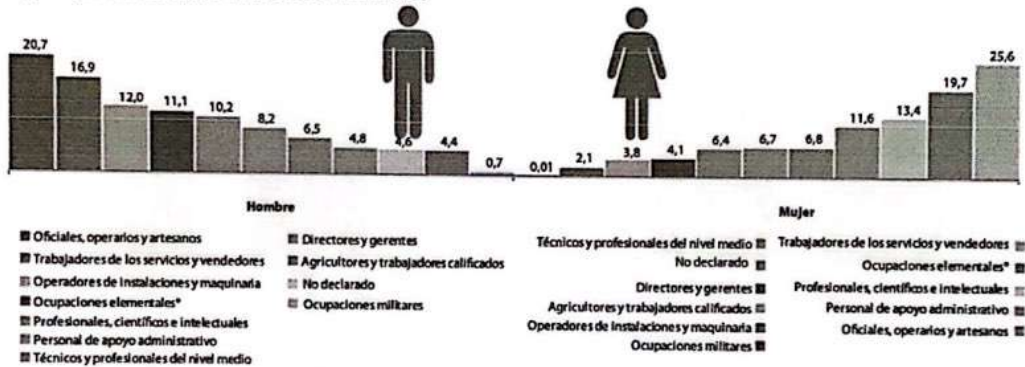
¿ EN QUÉ TRABAJAN LOS HAB. DE PICHINCHA?



Ocupación*	Hombre	Mujer
Empleado/a u obrero/a privado	346.606	226.700
Jornalero/a o peón	50.642	9.902
Patrono/a	29.150	21.571
Empleado u obrero del Estado, Municipio o Consejo Provincial	86.744	61.650
Socio/a	11.641	6.663
Cuenta propia	123.777	104.859
Trabajador/a no remunerado	7.843	7.678
Empleado/a doméstico/a	2.451	56.590
No declarado	17.291	18.874
Total	676.145	514.487

*Personas ocupadas de 10 años y más.

¿ DE QUÉ TRABAJAN LOS HAB. DE PICHINCHA ?




*Se refiere a limpiadores, asistentes domésticos, vendedores ambulantes, peones agropecuarios, pesqueros o de minería, etc.


Cuadro 4: características de la educación⁵

¿CUÁL ES EL NIVEL DE INSTRUCCIÓN?

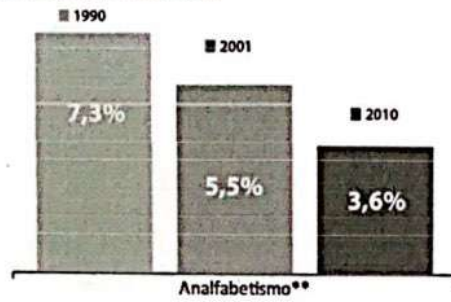
Tasa de asistencia neta



⁵ Ibidem.



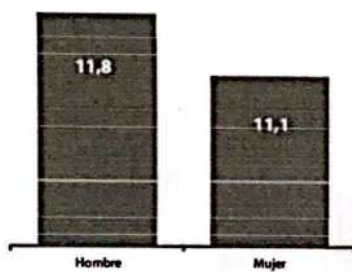
¿CUÁL ES EL ANALFABETISMO EN PICHINCHA?




**Personas de 15 años y más que no saben leer ni escribir

¿QUÉ NIVELES DE ESCOLARIDAD PREDOMINAN?

Promedio de años de escolaridad*



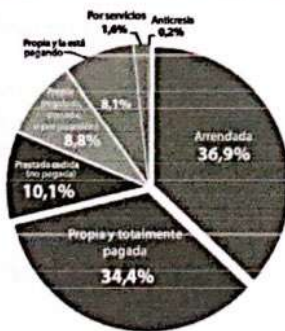
TOTAL
11,4



* Promedio de años de escolaridad para personas de 24 años y más


Cuadro 5: características del hogar⁶

¿CUÁL ES LA TENENCIA DE LA VIVIENDA EN PICHINCHA?

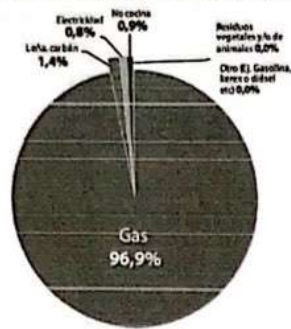


Tenencia de vivienda 2010	Hogares	%
Arrendada	268.600	36,9%
Propia y totalmente pagada	250.221	34,4%
Prestada o cedida (no pagada)	73.356	10,1%
Propia (pagada, donada, heredada o por sucesión)	63.892	8,8%
Propia y la está pagando	58.769	8,1%
Por servicios	11.428	1,6%
Anticresis	1.572	0,2%
Total	727.838	100%

⁶ Ibidem.



¿QUÉ UTILIZAN LOS HOGARES PARA COCINAR?



Combustible	Casos	%
Gas	705.109	96,9%
Leña, carbón	10.533	1,4%
No cocina	6.310	0,9%
Electricidad	5.807	0,8%
Otro (Ej Gasolina, kerosé o diésel)	51	0,0%
Residuos vegetales y/o animales	28	0,0%
Total	727.838	100%

¿CÓMO ESTÁN LAS TECNOLOGÍAS DE LA INFORMACIÓN Y LA COMUNICACIÓN?



* Personas de 10 años y más que en los últimos 6 meses no utilizaron teléfono celular, internet ni computadora

PERSONAS QUE UTILIZARON EN LOS ÚLTIMOS 6 MESES**



** En los últimos 6 meses previos al censo.


2. OBJETIVOS GENERALES Y ESPECÍFICOS

2.1. Objetivo general

La misión del gobierno autónomo descentralizado municipal debe ser entender y defender lo que los ciudadanos del cantón piensan y quieren. Los ciudadanos eligen representantes que les resuelvan sus problemas -los de los ciudadanos-. Por ello la obligación de servir abarca mucho más que las solas competencias del cargo; involucra también aquellos otros aspectos por los cuales un funcionario debe luchar, porque, sencillamente, conviene a los intereses populares.

2.2. Objetivos específicos


- Luchar por el imperio de la seguridad, primer deber del Estado (que hoy no se cumple) y primer derecho del ciudadano (que hoy no tiene). Conviene una política de Estado en materia de seguridad que consista simplemente en realizar todas las acciones necesarias (no algunas) entre todos (sin excluir a nadie) de manera permanente, con el dinero suficiente, con coordinación y rendición de cuentas. A la fecha, esto no existe.
- Hay que hacer todos los esfuerzos (acciones, reclamos y coordinación) para que en un ambiente de confianza y seguridad jurídica, llegue -a esta circunscripción territorial- la inversión nacional y extranjera a fin de que genere empleo y bienestar.



- c. Deben resolverse (en coordinación con los diferentes niveles de gobierno) las obras y servicios de recolección de basura, agua potable, alcantarillado, pavimentación, caminos vecinales, regeneración urbana y vivienda, mercados, entre otras. Para ello hay que considerar siempre la participación de la empresa privada, a través de concesiones y otras modalidades contractuales específicas.
- d. Corresponde a los diferentes niveles de gobierno, hacer realidad los sueños de los ciudadanos, especialmente de los jóvenes y de los más pobres, situándolos en el siglo XXI. Esto puede concretarse (ejecutándolo de manera coordinada) en materia de tecnología y educación, con libros gratuitos (empezando por el bachillerato), tablets para los bachilleres e internet gratuita y sin cable. En materia de salud, es posible hacerlo a través de clínicas móviles y hospitales del día que atiendan y mediquen gratuitamente a los pacientes.

3. PLAN DE TRABAJO PLURIANUAL: PROPUESTAS Y ESTRATEGIAS


EJE: INVERSIÓN Y EMPLEO	
<p>Propuesta:</p> <ul style="list-style-type: none"> • Puerto Seco para Pichincha • Centros de acopio de productos • Plan Provincial de desarrollo agropecuario 	<p>Estrategia:</p> <p>Llevaremos adelante la promoción, gestión e implementación del Puerto Seco para la Provincia de Pichincha el mismo que será ubicado en la zona del cantón Mejía a la altura de Tambillo, en donde generaremos las condiciones para tener un espacio de acopio de productos, distribución de materiales, zona de desembarque de insumos, banca, zona industrial y apoyo colaborativo para de esa manera evitar el ingreso de vehículos pesados a la capital y adicionalmente lograr un proceso de asociatividad entre productores para llegar al consumidor final con productos frescos y a precios competitivos.</p> <p>Desde el gobierno de la Provincia de Pichincha en coordinación con los municipios de la provincia llevaremos adelante la construcción de centros de acopio de productos tanto relacionados a la materia prima como a los productos terminados, dichos centros de acopio coordinaran acciones para llegar a los mercados de las ciudades de manera organizada y con uso de la tecnología. Los centros de acopio se ubicaran el uno dentro del puerto seco de Tambillo y el otro en la zona industrial de Calacalf.</p> <p>El sector ganadero, agrícola, floricultor, porcino, avicultor y piscicultor de la provincia requiere de planes por parte de la Prefectura</p>



para el mejoramiento de pastos, semillas, alimento, fungicidas y abonos orgánicos, desarrollaremos un plan de areteo de ganado con chips de seguridad que eviten el cuatrismo; el mejoramiento de la calidad del pasto que mejores engorde de los ejemplares, implementación de nuevas variedades de flores, desarrollo efectivo de peces en piscina que permitan ampliar la producción y requieran de mayor y mejor capacitado personal que desarrolle estas actividades.

EJE: MODELO DE GESTIÓN PROVINCIAL


<p>Propuesta:</p> <ul style="list-style-type: none"> • Optimización del talento humano • Digitalización y teletrabajo • Gobierno electrónico • Sesiones de Consejo itinerantes y virtuales 	<p>Estrategia:</p> <p>Llevaremos adelante un proceso de reingeniería de procesos dentro del Gobierno de la Provincia, a fin de que nos permita tener el personal suficiente, debidamente capacitado y bien remunerado que genere fidelidad institucional y que evite el clientelismo.</p> <p>Implementaremos un sistema de teletrabajo a través del cual podamos tener funcionarios trabajando en modalidad semipresencial con justificación de actividades y presentación de informes periódicos lo cual nos permitirá reducir gastos en servicios, materiales, transportación y demás gastos que debe afrontar el Gobierno Provincial para la logística del talento humano.</p> <p>Haremos de la provincia de Pichincha el primer Gobierno digital que evite al ciudadano la tramitación presencial y en su lugar se implemente un sistema informático y expedientes virtuales que den trámite a los pedidos y requerimientos de la ciudadanía a través de plataformas virtuales, lo cual dará agilidad y posibilidad de dar seguimiento efectivo de los tiempos de respuesta así como reducirá gastos en las instalaciones de la Prefectura.</p> <p>Estableceremos un proceso a través del cual las sesiones de Consejo se las realice aleatoriamente en el territorio para tener mayor cercanía con la ciudadanía y al mismo</p>
---	---



<ul style="list-style-type: none"> • Derogación del impuesto para el fondo para mantenimiento vial de la provincia de Pichincha 	<p>tiempo las alternaremos con sesiones virtuales que eviten el gasto de recursos innecesarios en el desarrollo de dichas sesiones.</p>
--	---

EJE: SEGURIDAD CIUDADANA	
<p>Propuesta:</p> <ul style="list-style-type: none"> • Plan de seguridad contra la delincuencia a través de Alarmas comunitarias • Apoyo a la juventud 	<p>Estrategia:</p> <p>Impulsar un plan de asociatividad en las parroquias rurales para garantizar la conexión entre la colectividad y la policía nacional y el llevar adelante jornadas de capacitación para la ciudadanía en temas de prevención del delito y repelencia del mismo.</p> <p>Generación de eventos y jornadas de estudio para que los jóvenes que no tienen acceso a carreras universitarias puedan acceder a preparación en artes y oficios relacionados con la cultura, la artesanía, el comercio, el turismo y demás actividades de fomento productivo.</p>

EJE: MOVILIDAD SOSTENIBLE	
<p>Propuesta:</p> <ul style="list-style-type: none"> • Plan vial para la provincia • Caminos vecinales 	<p>Estrategia:</p> <p>Trabajaremos en alianzas público privadas y/o modelos de concesión con empresas especializadas a fin de que el sector privado puedan administrar las vías principales que se encuentran a cargo de la prefectura, para de esa manera mejorar el servicio y lograr procesos de mejoramiento de la calidad de las vías.</p> <p>Las vías alternas serán mejoradas acorde a los estudios de tráfico, los sistemas a aplicarse serán pavimento, hormigón armado, adoquín y tratamiento bituminoso a costa del presupuesto de la Prefectura.</p>



<ul style="list-style-type: none"> • Ampliación de las principales vías de conexión de la provincia con el resto del país y de las internas de la provincia 	<p>Intervendremos la vía Aloag Santo Domingo, la vía Calacalí la Independencia, el Extensión de la Ruta Viva, la Ruta Escondida, el carretero viejo a Amaguaña, la vía Chiriboga Santo Domingo.</p>
--	---

EJE: AGENDA SOCIAL	
<p>Propuesta:</p> <ul style="list-style-type: none"> • Plan desparasitación y agua segura • Protección para padres y madres en procesos de conflicto 	<p>Estrategia:</p> <p>Uno de los principales elementos que combaten la desnutrición infantil es el tener agua segura y procesos de desparasitación permanente para los más chicos, así como para los adultos en situación de vulnerabilidad y pobreza. Desde la Prefectura impulsaremos los dos programas.</p> <p>Llevaremos adelante programas de capacitación a padres en desempleo que deban cumplir con pensiones alimenticias y adicionalmente apoyaremos a madres en abandono a fin de que puedan garantizarse los derechos de los niños y la dignidad de los padres.</p>

4. MECANISMOS PERIÓDICOS Y PÚBLICOS DE RENDICIÓN DE CUENTAS

La rendición de cuentas es un espacio de interlocución entre los servidores públicos y la ciudadanía. Tiene como finalidad generar transparencia, condiciones de confianza entre los gobernantes y ciudadanos y, garantizar el ejercicio del control social a la administración, sirviendo además de insumo para ajustar proyectos y planes de acción por su realización. Los mecanismos de rendición de cuentas permiten a los ciudadanos y otros grupos de interés obtener con mayor facilidad información sobre la gestión de las entidades públicas y sus resultados, generando mayor transparencia, activando el control social, permitiendo a su vez que las administraciones tomen mejores decisiones, incrementando la efectividad y legitimidad de su ejercicio.

Deben cumplirse con los mecanismos de rendición de cuentas previstos por la Constitución y la ley en Ecuador. Adicionalmente, hoy en día una herramienta notablemente útil –que será utilizada– son las redes sociales. Serán objetivos de nuestra rendición de cuentas periódica y pública: fortalecer el sentido de lo público; recuperar la legitimidad del Gobierno autónomo descentralizado cantonal; facilitar el ejercicio del control social a la gestión pública; contribuir al desarrollo de los principios constitucionales de transparencia, responsabilidad, eficacia, eficiencia, imparcialidad y participación ciudadana en el manejo de los recursos públicos; construir la estrategia en un espacio de interlocución directa entre los servidores públicos y la ciudadanía, trascendiendo el esquema de que esta es solo una receptora pasiva de informe de gestión; y, servir como insumo para ajustar proyectos y planes de acción de manera que responda a las necesidades y demandas de la comunidad.



Firma,

Andrés Castillo

Candidato a la Prefectura de Pichincha

Daniela Alomía

Candidata a la Viceprefectura de Pichincha

RAZON: En mi calidad de Secretario de la Directiva Provincial de Pichincha del Partido Social Cristiano, Lista 6, certifico que el presente es el "Plan de trabajo" del PSC, Lista 6, en la Provincia de Pichincha para el proceso electoral 2023. Quito, a 30 de agosto de 2022.

Atentamente,

Ivo Rojas León

Secretario
PSC, Pichincha